

## Tegnforklaring

### Reguleringsplan PBL 2008

#### §12-5. Nr. 1 - Bebyggelse og anlegg

**BFF** Fritidsbebyggelse-fritiliggende

#### §12-5. Nr. 2 - Samferdselsanlegg og teknisk infrastruktur

**SKV** Kjøreveg

**SVG** Annen veggrunn - grøntareal






#### §12-5. Nr. 5 - Landbruks-, natur- og friluftsmål samt reindrift

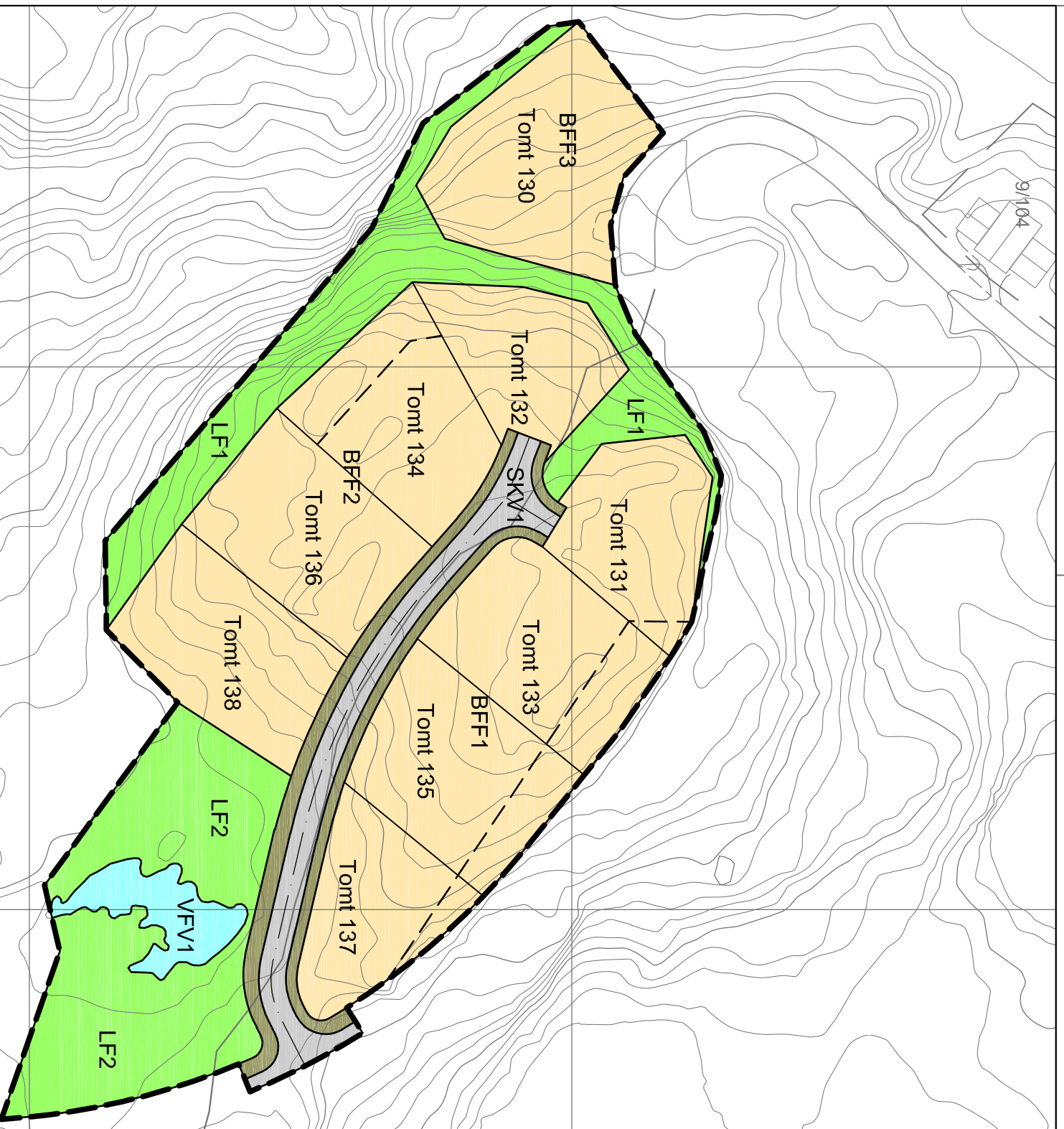
**LF** Friluftsmål

#### §12-5. Nr. 6 - Bruk og vern av sjø og vassdrag med tilhørende strandsoner

**VFV** Friluftsområde i sjø og vassdrag

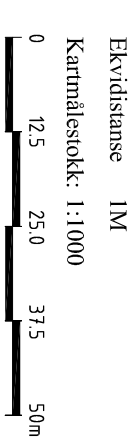
### Linjesymbol

 RpGrense  
 RpFormålGrense  
 Regulert tomtegrense  
 Byggegrense  
 Regulert sentertinje



#### Kartopplysninger

Kilde for basiskart: Digitalt kartgrunnlag (FKB) er levert av Infoland, uttrekksdato aug 2017  
 Dato for basiskart: 13.05.17  
 Koordinatsystem: EUREF89, UTM zone 32  
 Høydegrunnlag: NN2000



## REGULERINGSPLAN RUPPEREIRHEIA I

Med tilhørende reguleringsbestemmelser

AMLI  
KOMMUNE

Arealplan-ID:  
**2017001**  
Forslagstiller:  
Hillestadheia AS

### SAKSBEHANDLING PLAN- OG BYGNINGSLOVEN

Dato	Revisjon	SAKS-NR.	DATO	SIGN.
Dato	Revisjon			
Dato	Revisjon			
Dato	Revisjon			
<b>KOMMUNESTYREVEDTAK</b>		<b>SAKS NR4</b>	<b>IKRAFT</b>	<b>SIGN</b>
BEHANDLING3				
ETTERSYN3				
BEHANDLING2				
ETTERSYN2				
BEHANDLING1				
KUNNGJØRING	22.12.2020			
OPPTAKTSMØTE	27.11.2020			
<b>PLANEN ER UTARBEIDET AV:</b>		<b>TEGN NR</b>	<b>DATO</b>	<b>SIGN.</b>
		PID	04.02.2021	SAKSBEH
<b>BEKREFT</b>				

**Stærk**

HÅNNEGATEN 1 – 4836 ARENDAL – TELEFON 37 00 57 50  
 BekreftDato  
 Date

PLANSJEFNAVN  
 TITTEL